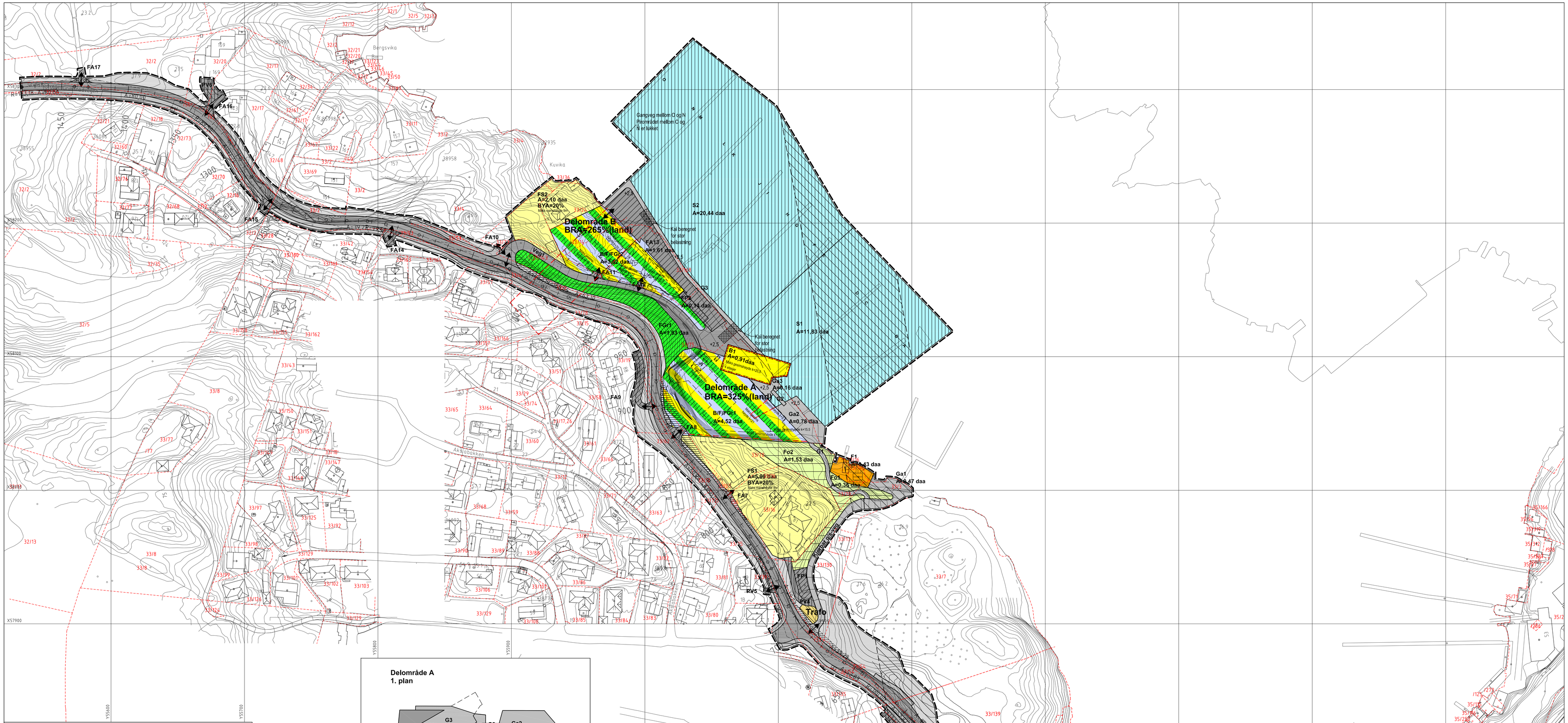

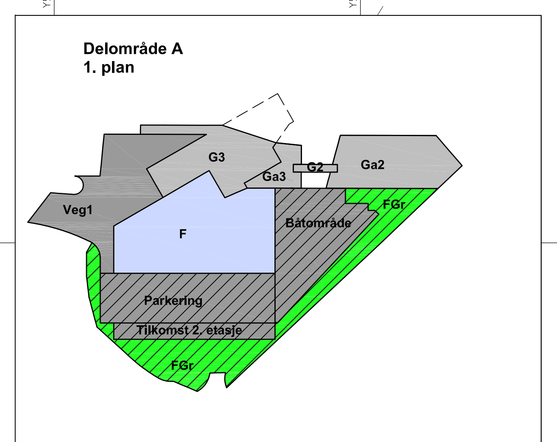

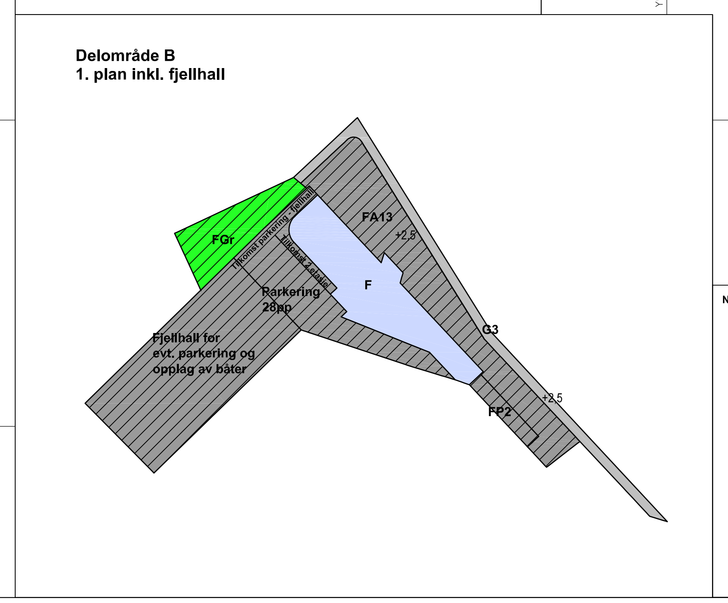

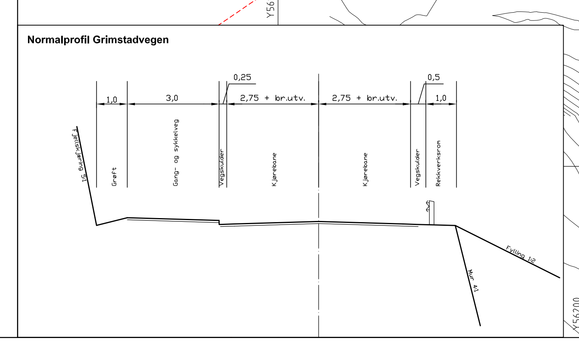

TEGNFORKLARING

PLAN- OG BYGNINGSLOVEN (PBL) § 25 REGULERINGSFORMÅL — SOSI ver. 3.4

BYGGEOMRÅDER (1202)
(PBL §25, 1. ledd nr. 1)
- FS — Frittliggende småhusbebyggelse (111)
- B — Blokkbebyggelse (113)
- F — Område for (150) fritidsbebyggelse

KOMBINERTE FORMÅL (1202)
(PBL §25, 2. ledd)
- Bolig / Forretning / Felles grentanlegg (990)

OFFENTLIGE TRAFIKKOMRÅDER (1202)
(PBL §25, 1. ledd nr. 3)
- Veg — Kjøreveg (310)
- Kjøreveg under bru (315)
- Annen veggrunn (319)
- G — Gang - / sykkelveg (320)
- Ga — Gatetun (330)

FAREOMRÅDER (1205)
(PBL §25, 1. ledd nr. 5)
- Høyspenningsanlegg (510)

SPESIALOMRÅDER
(PBL §25, 1. ledd nr. 6)
- PV — Privat veg (1202 / 601)
- FO — Friluftsområde (1202 / 613)
- SI — Privat småbåtanlegg (sjø) (1202 / 619)
- Frisiktsone ved veg (1202 / 640)
- Trafo (1202 / 690)

FELLESOMRÅDER (1202)
(PBL §25, 1. ledd nr. 7)
- FV — Felles avkjørsel/kjøreveg (710)
- FP — Felles parkeringsplass (730)
- FGr — Felles grentanlegg (780)
- Felles returpunkt (790)

LINJE- OG PUNKTSYMBOLER
- Illustrasjon av planens begrensning (vikt 1m utenfor juridisk plangrense) Juridisk plangrense (1201) sammenfaller med 1202
- Formålsgrense (1202)
- Formålsgrense - over bakken (1202)
- Formålsgrense - under bakken (1202)
- Regulert tomtegrense (1203)
- Grense for fareområde (1205)
- Byggegrense (1215)
- Reguert senterlinje (1221)
- Frisiktlinje i vegkryss (1222)
- Planlagt bebyggelse (1213)
- Bebyggelse som forutsettes fjernet (1215)
- Avkjørsel (1242)
- Fylling / Skjæring
- Forsterket kaiområde

BASISKART
- Eiendomsgrense (4011)
- Eksisterende bebyggelse (5000)

Grunnkart Bergen, kvalitet: ... (A)
Koordinatsystem: Bergenshalvøen
Ekvidistanse: ... (A=1m)

Kartmålestokk: 1:1000

0 — 25 — 50m

BERGEN KOMMUNE. Reguleringsplan/-endring med tilhørende bestemmelser for:

Ytrebygda, Dolviken, gnr 33 bnr 75 m.fl.

Dolviken Brygge

Plannr: P 1828.00.00

Saksbehandling i følge Plan- og bygningsloven

Saksgang	Dato	Plankart datert	Bestemmelser datert
Kunngjøring oppstart	29.10.04	———	———
Offentlig ettersyn, vedtak	10.01.06	22.12.05	28.11.05
Offentlig ettersyn, fra - til	18.01.06 - 15.02.06	22.12.05	28.11.05
2.gangs behandling, vedtak	dd.mm.åå	dd.mm.åå	dd.mm.åå
Bergen bystyre, vedtak	**dd.mm.åå**	**dd.mm.åå**	**dd.mm.åå**
Kunngjøring vedtatt reguleringsplan	dd.mm.åå	dd.mm.åå	dd.mm.åå

PLANREGISTER

Saksnummer	**200412816**
Siste revisjonsdato plankart	28.02.08

Det bekreftes at plankartet er i samsvar med bystyret sitt vedtak:

Seksjonsleder